


Nr.: GAT-045	Verkmenntaskólinn á Akureyri		
Útgáfa: 10			
Dags.:23.02.2016	Landfræði NÁLÆ2AS05		
Höfundur: AMJ			Námsáætlun haustönn 2016
Samþykkt: SHJ			
Síða 1 af 3			

Kennari	Kristján Tryggvason	(kristjan@vma.is)	Sk.st.	KTR
----------------	----------------------------	--------------------------	---------------	------------

Áfangalýsing: Í áfanganum er varpað ljósi á það hvernig maðurinn nýtir auðlindirnar en einungis sjálfbær nýting dugir til langframa. Umhverfisvernd er samofin sjálfbærri þróun en hvort tveggja er tekið fyrir. Ýmis lýðfræðihugtök eru kynnt og þjálfuð. Staðfræði er all stór hluti áfangans þar sem markmiðið er að vita hvar öll lönd heimsins liggja, þéttbýlisstaðir á Íslandi ásamt helstu fjörðum, eyjum, jöklum og leiðum. Lögð er áhersla á kortalæsi, kynnt eru helstu fyrirbærin í lofthjúpnunum og hvernig vindakerfi jarðar ákvarða hvar helstu þurrka og úrkomsvæðin eru. Kynnt eru m.a. hin frjósömu jarðvegssvæði jarðar, græna byltingin og helstu gerðir landbúnaðar. Þróun landa og þróunarkvarðar eru teknir fyrir, iðnaður og viðskiptabandalög, borgvæðing og skipulagsmál. Nemandi vinnur sjálfstætt og í hópum að lausn verkefna. Áhersla er lögð á tengingu við umhverfi og reynsluheim nemenda, sjálfstæð og öguð vinnubrögð.

Markmið:

Nemandi skal hafa öðlast þekkingu og skilning á:

- sjálfbærri þróun
- bauganeti og tímabeltum jarðar
- hvernig möndulhalli jarðar orsakar árstíðirnar
- ákvarðandi þáttum varðandi fólksfjölda og fólksfjölgunar- og neysluvandmálum
- lýðfræðiferli, fólksfjöldapyramídum og helstu mælikvörðum á þróun landa
- vindakerfum jarðar og samspili við helstu þurrka- og úrkomsvæði jarðar
- Grænu byltingunni og áhrifum hennar
- helstu bandalögum sem Ísland tengist eða er hluti af
- helstu orsökum þéttbýlismyndunar


Nemandi skal hafa öðlast leikni í að:

- ræða og miðla hvað telst til sjálfbærrar þróunar og hvað ekki
- beita landakortum og rafrænum kortum til að lesa almennar upplýsingar
- beita ýmsum lýðfræðihugtökum, t.d. náttúruleg fólksfjölgun, fólksfjölgun, frjósemi, ungbarnadauði, lífslíkur og þéttbýlisstig
- skoða heiminn í ljósi beltaskiptingar hvað varðar þurr og vot svæði og tengsl við vindakerfi jarðar
- skoða atvinnugreinar og staðarval þeirra

Nemandi skal geta hagnýtt þá almennu þekkingu og leikni sem hann hefur aflað sér til að:


- tileinka sér gagnrýna hugsun og sjálfstæð vinnubrögð
- afla og meta heimildir og nýta þær í hagnýtum tilgangi
- nýta sér kortalykil t.d. til að finna út stærð þéttbýliskjarna, hæð og vegalengdir
- útskýra lýðfræðihugtök og tengja við sjálfbæra þróun
- útskýra samspil umhverfis á búsvæði og sjálfbærni
- nýta námsefni og gögn á markvissan hátt
- greina, hagnýta og meta upplýsingar í margskonar formi (töluðu, rituðu og/eða myndrænu)
- tengja viðfangsefni áfangans við daglegt líf og umhverfi og gera sér grein fyrir notagildi hennar

Námsgögn: Landfræði, maðurinn – auðlindirnar – umhverfið. Þýdd af Jónasi Helgasyni. Mál og menning (Edda útgáfa) 2005. Kortabók (1996 eða yngri).

Nr.: GAT-045	Verkmenntaskólinn á Akureyri	
Útgáfa: 10		
Dags.:23.02.2016		
Höfundur: AMJ		
Samþykkt: SHJ		
Síða 2 af 3	Landfræði NÁLÆ2AS05	Námsáætlun haustönn 2016

Áætlun um yfirferð og verkefni:

Vika	Námsefni	Verkefni
34–35	<p>1. Landfræði - allt um heiminn (8 - 31) M.a. um auðlindanýtingu, hringrásir og sjálfbæra þróun. Kjarnasvæði – jaðarsvæði. Kort: bauganet, kortavarpanir, hæðarlínur. Heimsmyndin í tímans rás. Íslandskort og kortasaga.</p> <p>2. Jörðin – reikistjarnan okkar (32 - 39). Ýmis lykilatriði fyrir tilvist lífs á jörðinni. Árstíðirnar og möndulhallinn. Tímabeltin og tímamunur.</p>	<p>Tímaverkefni úr köflum 1 og 2</p> <p>Staðfræðiverkefni 1</p>
36–37	<p>3. Mannkynið og búsetan (40 - 68). Tengsl ýmissa lífsskilyrða og þéttbýlis. Fólksfjöldaþróun í heiminum og hvernig hún er tengd m.a. velmegun og menntun. Hugtök í lýðfræði kynnt: mannfjöldapíramídar, frjósemissuðull, náttúruleg fólksfjölgun. Fólksflutningar, þjóðir og landamæri. Íbúar landsins okkar.</p>	<p>Tímaverkefni úr kafla 3</p> <p>Staðfræðiverkefni 2-4</p> <p>Stöðupróf 1 úr köflum 1-3</p>
	<p>4. Jarðskorpan (69 – 123) Við sleppum þessum kafla nema bls.104 varðandi myndun lössjarðvegs og bls. 115 – 117 um mismunandi gerðir jarðvegs.</p>	
38–40	<p>5. Vatnið – lífsnauðsynleg auðlind (124 - 159). Við sleppum þessum kafla nema bls. 130-131 sem koma inn á tvö megin-vandamál mannkyns, þ.e. flóð og jarðvegseyðingu. Einnig bls. 138 sem kemur inn á endurbætta nýtingu vatnsins.</p> <p>6. Veður, loftslag og gróðurfar. (160 – 201) Fellibyljir, lofthjúpur jarðar, vindakerfin, hiti, úrkoma, úrkomutegundir, loftslagsbelti. El Ninjó, hitahvörf, loftslagsbreytingar. Gróðurbelti jarðar. Gróður og jarðvegur á Íslandi.</p>	<p>Tímaverkefni úr kafla 6</p> <p>MOODLE æfing</p>
41–42	Hópverkefni Land að eigin vali – upplýsingaöflun og kynning	
43–44	<p>7. Lifað af landinu (202 - 231). Um jarðveginn, loftslagið og aðgengi vatns til ræktunar. Sjö greinar landbúnaðar. Íslenskur landbúnaður.</p>	<p>Staðfræðikönnun/ sjálfspróf (2%)</p>
44–45	<p>11. Ein jörð – margir heimar (312 - 337). Iðnríki - þróunarlönd. Grunnstoðir, þróunarkvarðar, einkenni, kröfur þróunarlöndanna á iðnríkin. Frumkvöðlar. Íslensk þróunar-samvinna.</p>	<p>Tímaverkefni úr köflum 7 og 11</p> <p>Stöðupróf 2</p>
46–47	<p>8. Iðnaður, viðskipti og samgöngur (232 - 265). Greinar atvinnulífsins, staðarval iðnaðar, alþjóðavæðing. Nauðsyn viðskipta, viðskiptasamningar og bandalög. Þróunarþríhyrningurinn. Val á flutningatækjum. Iðnaður og þjónusta á Íslandi.</p>	<p>Tímaverkefni úr kafla 8</p>
48	<p>9. Borgir, borgarumhverfi og skipulag. (266 – 285) Borgvæðing og þéttbýlisstig. Borgir gegnum tíðina. Mismunandi gerðir borga. Þéttbýlismyndun á Íslandi.</p>	<p>Tímaverkefni úr kafla 9</p>


Nr.: GAT-045	Verkmenntaskólinn á Akureyri	
Útgáfa: 10		
Dags.: 23.02.2016		
Höfundur: AMJ		
Sambýkkt: SHJ		
Síða 3 af 3	Landfræði NÁLÆ2AS05	Námsáætlun haustönn 2016

Námsmat og vægi námsþátta:

Matsform:	<input type="checkbox"/> Símat	<input checked="" type="checkbox"/> Lokapróf/valið lokapróf	<input type="checkbox"/> Lokaverkefni
Námsmatsþættir	Lýsing námsmatsþátta		Vægi
Skriflegt	Lokapróf		60%
Stöðupróf	Stöðupróf 1, staðfræðikönnun/sjálfspróf (2%), stöðupróf 2. Betra stöðuprófið gildir 14% en það eru engin sjúkrapróf tekin.		16%
Vinna í tímum	Tímaverkefni / heimaverkefni		9%
Gagnvirk æfing	MOODLE æfing (2%) og vinnubók (3%)		5%
Hópvinna	Gagnaöflun og kynning: 2-3 í hóp þar sem hver hópur velur sér eitthvert land í heiminum og kynnir það í máli og myndum í 10–15 mínútur.		10%
	Samtals:		100%
Annað: Til þess að ná áfanganum þarf nemandi að ná vissu lágmarki í staðfræði, þ.e. vera með 10 atriði rétt af 44 á lokaprófi.			

Dagsetning: 17. ágúst 2016


Undirritun kennara


Undirritun brautarstj., fagstj eða staðgengils

